

INFORME SEMANAL AL 14/09/06

- Evolución de los cultivos al 14/09/06
 - ❖ Precipitaciones
 - ❖ Cosecha Fina, Campaña 2006/07 (Cártamo, Cebada Cervecera, Colza. Lino, Trigo)
 - ❖ Cosecha Gruesa, Campaña 2006/07 (Girasol y Maíz)
- Evolución de la Superficie Sembrada – Resumen
- Avance de la siembra de Cebada Cervecera, 2006/07
- Avance de la siembra de Trigo, 2006/07
- Área sembrada de granos y algodón, 1996/97-2005/06
- Volúmenes de producción de granos y algodón, 1996/97-2005/06
- Producción de cultivos en la República Argentina, 2005/06
- Humedad del suelo y aspectos del cultivo
- Registros pluviométricos semanales entre el 06/09/06 y el 12/09/06
- Mapa de precipitaciones

SECRETARIA DE AGRICULTURA, GANADERÍA, PESCA Y ALIMENTOS

Dirección de Coordinación de Delegaciones

PRECIPITACIONES (del 6/9 al 12/9)

Se produjeron lluvias aisladas en **Buenos Aires**, que midieron: 0.5-6 mm en el extremo sur, 1.6-8 mm en el sudoeste, 1-10 mm en el sudeste, 2-9 mm en la zona Mar y Sierras, 6-50 mm en el centro, y 1-5 mm en el oeste. Hacia el norte, solamente se informaron 2 mm en Trenque Lauquen.

En algunos –pocos- puntos del sur de **La Pampa** cayeron 2-4 mm, y en **Santa Fe**, únicamente se consignan los 10 mm caídos en Florencia, en el norte provincial.

En el NEA: 2-16 mm en el **Chaco**, y 1-20.5 mm en **Corrientes**.

EVOLUCION DE LOS CULTIVOS AL 14/09/06

COSECHA FINA – CAMPAÑA 2006/07

Cártamo

En Salta y Jujuy los lotes se encuentran en principios de floración; el aspecto es bueno, presentando el perfil del suelo una adecuada condición hídrica.

En Santiago del Estero, si bien las hectáreas implantadas en los departamentos Taboada y Belgrano evolucionan sin inconvenientes, es necesaria la ocurrencia de lluvias a la brevedad.

Cebada Cervecera

El estado del cultivo es muy bueno en Junín, desarrollando macollos (de 3 a 4 por planta) y en algunos casos, iniciando encañazón.

En los lotes sembrados en el distrito J.B.Molina de la delegación Casilda, el cultivo se observa con un buen grado de evolución pese a la sequía; se siguen efectuando monitoreos relativos a la detección de pústulas de roya, pero al momento los resultados han sido negativos.

Colza

En Villa María, el cultivo inicia la floración con escasas reservas hídricas; mientras que en San Francisco, la superficie implantada se encuentra en estado de plántula/roseta. El estado del cultivo varía de bueno a regular, debido a la falta de humedad adecuada en el perfil.

En Tandil, se estima que en el transcurso de la semana los lotes comenzarán a formar el botón floral, etapa que se retrasó debido a la escasez de lluvias al comienzo de la implantación. En tanto en Junín, los cuadros presentan escaso desarrollo.

En la delegación Cañada de Gómez, el cultivo se encuentra en diferentes etapas fenológicas según la fecha de siembra, desde inicio de elongación hasta floración. En general se encuentran en buen estado, no habiendo sufrido daños por las heladas que se produjeron durante el mes de agosto

En Tres Arroyos, las lluvias ocurridas la semana pasada beneficiaron el desarrollo de los lotes.

En la delegación Laboulaye, se mantienen las condiciones de principio de sequía; por tal motivo, la evolución de los sembrados es muy complicada.

Lino

En Avellaneda, si bien la evolución del cultivo en general es buena, comienza a agudizarse la falta de humedad en el perfil del suelo. Los lotes transitan la etapa de floración e inicio del bolillado. En tanto en la delegación Rafaela, es necesaria la ocurrencia de lluvias a la brevedad; por el momento el aspecto sanitario de los cuadros es bueno.

En Rosario del Tala, en la semana no se registraron precipitaciones, como consecuencia disminuyeron las reservas de humedad en el perfil. La mayoría de los lotes se encuentran en estado vegetativo, mientras que los más adelantados ya comienzan a formar el botón floral. En Paraná, la humedad del suelo es adecuada.

Trigo

Buenos Aires

En Bolívar, Junín, Lincoln, Pergamino, Tandil y Veinticinco de Mayo los cultivos presentan buen aspecto vegetativo y sanitario.

También están en buen estado (excepto en Cnel. Dorrego y Cnel. Pringles) los triguales de la delegación Tres Arroyos, aunque algo atrasados por las bajas temperaturas; una situación similar se observa en Pigüé. Sin embargo, el estado hídrico de los suelos en ambas delegaciones dista de ser el más adecuado.

En Carlos Casares y este de Carlos Tejedor y Pehuajó (de la delegación homónima), el cultivo se recuperó satisfactoriamente y presenta un buen aspecto en encañazón; en el resto de la delegación su estado está en correlación con la lluvia recibida en el mes de agosto, con sectores muy castigados que no han cubierto el entresurco, y otros un poco mejores, pero con escaso porte, y en ambos casos encañando.

En Salliqueló los triguales mejoraron con las últimas lluvias, pero la persistencia de jornadas ventosas fue deteriorando el perfil de humedad de los suelos.

Córdoba

En Laboulaye los triguales atraviesan la etapa de encañazón con poco desarrollo, y muchos comienzan la floración sin el suficiente tamaño que asegure buenos rindes; otros presentan amarillamiento y senescencia de hojas mayor a lo normal.

En Marcos Juárez se encuentra en macollaje y encañando en un alto porcentaje. El cultivo se encuentra al límite por falta de lluvias adecuadas, y la situación es complicada hacia el norte y el oeste de la delegación; también es difícil hacia el sur del departamento Unión. En el resto, si bien se presume reducción de rindes, presenta un aspecto bueno, aunque hay pérdida de macollos y senescencia prematura de hojas.

Los lotes que están más avanzados en San Francisco, se encuentran en la etapa de llenado de granos; en los departamentos del norte hay lotes con espigas pequeñas y granos con irregular llenado, lo que se traduce en un tamaño menor al normal. Varios productores pastorean los lotes que se consideran irrecuperables, o aplican herbicidas para futuras siembras.

En Villa María los lotes de siembra temprana presentan buen desarrollo radicular, por lo que se recuperarían en caso de producirse lluvias en el corto plazo; no es el caso de los intermedios, cuya situación es más comprometida por su escaso macollaje y bajo porte .

Entre Ríos

El estado en general de los lotes es bueno, aunque en ciertas zonas algunas lluvias mejorarían el crecimiento; los más avanzados están en fin de encañazón y espiga embuchada, y el resto en macollaje. Algunos lotes presentan ataques de mancha amarilla y algunas pústulas de roya de la hoja, esto en hojas viejas. Se está pensando en comenzar en los próximos días con la aplicación de funguicidas, para proteger la sanidad de la hoja bandera.

La Pampa

Se han dado por finalizadas las siembras, atento la falta de humedad adecuada y lo avanzado de la campaña.

Los trigos implantados en Santa Rosa presentan aspecto regular a malo.

El estado de los cultivos es calificado como bueno en la mayor parte de la delegación General Pico. Se observan lotes con adecuada cantidad de macollos y no se reportaron casos de pastoreo. Si bien en algunos sectores de los departamentos Conhelo y Trenel se detectaron lotes con decoloración de follaje y entresurcos aún no cubiertos, las lluvias registradas la semana pasada posibilitaron la recuperación del cultivo. El estado fenológico en su mayoría es de macollaje. Los lotes sembrados en la primera etapa del período de siembra y ubicados en los departamentos del sur de la región han iniciado el período de encañazón.

San Luis

Los lotes de trigo bajo riego se encuentran en las localidades de Candelaria, Quines, Santa Rosa y al sur de Liborio Luna. En las primeras tres localidades, el cultivo se encuentra en preemergencia floral, mientras que en L. Luna, se encuentran en macollaje-

elongación de tallo. El estado general es muy bueno, no observándose problemas sanitarios. La mayoría de los lotes de trigo en secano han sido pastoreados debido a su escaso crecimiento y desarrollo. En la localidad de Justo Daract hay lotes que aún se encuentran con un desarrollo aceptable, encontrándose los mismos en macollaje.

Santa Fe

En algunas zonas de Avellaneda, a la falta de humedad se le sumaron bajas temperaturas; esto ha producido pérdidas de lotes que son pastoreados o disqueados.

Gran parte de los lotes de trigo de Cañada de Gómez están atravesando por etapas de encañazón, por lo cual ya comienzan a tener mayores requerimientos de agua; sería importante que durante el mes de septiembre se produzcan precipitaciones de alguna magnitud que permitan sostener la creciente demanda del cultivo. En este sentido, y sumados a los efectos de las bajas temperaturas (con varias heladas incluidas), algunos cultivos manifiestan daños foliares más o menos importantes, como clorosis e incluso pérdida de hojas basales y necrosis de variable intensidad.

Buena parte de los lotes de trigo sembrados de mediados a fines del mes de mayo en Casilda, se encuentran a pocos días de la aparición de la hoja bandera (actualmente en hoja bandera menos uno o menos dos) por lo cual sería de suma importancia la llegada de precipitaciones que permitan superar la incipiente condición de sequía que atraviesa el cultivo. Otro aspecto muestran los campos que tienen implantados materiales de ciclo corto con siembras de junio-julio. Estos pasan por el estado de macollaje y, en campos bien nutridos vía fertilización y con rotación de cereales de verano, se observan los mejores trigos, con muy buenas expectativas de rendimiento. Se han detectado algunas pústulas de roya anaranjada en la zona este del departamento Rosario. La presencia de mancha amarilla es baja y se circunscribe a las hojas inferiores en lotes que repiten la secuencia trigo-soja de segunda, con una escasa provisión de nutrientes por dosis mínimas de fertilización.

Los trigos de Rafaela necesitan la ocurrencia de lluvias a la brevedad, al aumentar las demandas de agua del cultivo; la mayoría de los lotes atraviesa la etapa de encañazón.

En **Salta**, los trigos en general están en buen estado sanitario; en los cultivos de secano se esperan rindes bajos, ya que a pesar de la buena humedad acumulada en el suelo durante el verano, han sido afectados por las altas temperaturas de julio y agosto.

En la zona sudeste de **Santiago del Estero**, en los departamentos Rivadavia y Aguirre, se observa una amplia variedad de estados, desde lotes manchoneados y con importantes pérdidas de plantas, pasando por lotes en macollaje con escaso desarrollo de plantas, hasta lotes en encañazón en buen estado sanitario. A la falta de lluvias hay que agregar la incidencia de roya y ataques de pulgón.

En el **Chaco** perduran las condiciones de sequía, que podrían ocasionarse pérdidas de área, en caso de no revertirse tal situación en los próximos días.

Los trigos sembrados en la zona pedemontana de **Tucumán**, tanto norte, central y sur se encuentran en pleno llenado de granos y con algunos problemas de seca en lotes arenosos. La situación en general es buena, con algunos focos de pulgones pero con trigos de buen comportamiento. En lo que se refiere a trigos de toda la franja del este provincial, la situación se complica principalmente en aquellos sembrados tardíamente, ya que por el déficit hídrico en todo el ciclo, los cultivos no crecieron o directamente el nacimiento fue de regular a

malo; los trigos tempranos de esta zona sufren la sequía actual, pero la cosecha no se ve aún amenazada.

COSECHA GRUESA – CAMPAÑA 2006/07

Girasol

Las labores de siembra registraron avances mínimos, debido a la falta de precipitaciones adecuadas. Los cuadros ya sembrados comienzan a resentirse ante la ausencia de lluvias. Se reportan ataques no muy severos de “cascarudito” y gusano del tallo en el Chaco.

Maíz

Las siembras avanzan a ritmo lento, a la espera de mejores condiciones de humedad y temperatura edáficas.

Comenzaron las primeras siembras en Pergamino, alentados los productores por las últimas precipitaciones.

En Gualeguaychú, Gualeguay y Victoria (en la provincia de **Entre Ríos**), en lotes con buena aptitud agrícola y que contaban con algo de humedad en la cama de siembra, los productores han sembrado sostenidamente. Si bien por el momento no se tiene conocimiento de problemas de nacimiento, ni daños por heladas, las bajas temperaturas disminuyen la emergencia de las plantas.

ESTIMACIONES AGRICOLAS

14/09/06

Si desea alguna aclaración respecto a la información presentada en este informe, puede comunicarse con el (011) 4349-2758/93 o vía e-mail a: prosiap@mecon.gov.ar.

Evolución de la Superficie Sembrada

Semana al 14/09/06

TRIGO

Provincia	Campaña				Area sembrada al:	
	05/06	06/07	05/06	06/07	07/09/06	14/09/06
	en %		en ha		en %	
Buenos Aires	100	100	2.885.045	2.744.650	100	100
Córdoba	100	100	772.750	823.000	100	100
Entre Ríos	100	100	219.500	274.050	100	100
La Pampa	60	26	118.587	70.200	26	26
Santa Fe	100	100	589.450	627.080	100	100
Resto del País	100	100	548.255	626.740	100	100
Total	99	96	5.133.587	5.165.720	96	96

AVANCE DE LA SIEMBRA DE CEBADA CERVECERA
CAMPAÑA 2006/07

DELEGACION		AREA A SEMBRAR (*)	10/8	17/8	24/8	31/8	7/9	14/9	AREA SEMBRADA
Bahía Blanca		22.700	100	100	100	100	100	100	22.700
Bolívar		8.700	100	100	100	100	100	100	8.700
Bragado		16.000	100	100	100	100	100	100	16.000
Junín		32.000	100	100	100	100	100	100	32.000
Lincoln		7.200	100	100	100	100	100	100	7.200
Pehuajó		14.500	100	100	100	100	100	100	14.500
Pergamino		2.750	100	100	100	100	100	100	2.750
Pigüé		16.100	79	100	100	100	100	100	16.100
Salliqueló		7.550	37	49	64	100	100	100	7.550
Tandil		59.250	100	100	100	100	100	100	59.250
T.Arroyos		85.910	90	93	97	99	100	100	85.910
25 de Mayo		11.950	100	100	100	100	100	100	11.950
BUENOS AIRES	06/07	284.610	94	97	98	99	100	100	284.610
	05/06	258.620	95	97	99	100	100	100	-
Laboulaye		840	100	100	100	100	100	100	840
M. Juárez		900	100	100	100	100	100	100	900
Río Cuarto		-	-	-	-	-	-	-	-
S. Francisco		-	-	-	-	-	-	-	-
Villa María		-	-	-	-	-	-	-	-
CORDOBA	06/07	1.740	100	100	100	100	100	100	1.740
	05/06	1.950	100	100	100	100	100	100	-
Paraná		-	-	-	-	-	-	-	-
R. del Tala		-	-	-	-	-	-	-	-
ENTRE RIOS	06/07	-	0	0	0	0	0	0	-
	05/06	-	0	0	0	0	0	0	-
Gral.Pico		5.700	-	-	-	-	12	12	684
Santa Rosa		3.000	32	40	40	40	40	40	1.200
LA PAMPA	06/07	8.700	11	14	14	14	22	22	1.884
	05/06	9.300	28	34	40	40	40	40	-
Avellaneda		-	-	-	-	-	-	-	-
C. de Gómez		-	-	-	-	-	-	-	-
Casilda		520	100	100	100	100	100	100	520
Rafaela		-	-	-	-	-	-	-	-
V. Tuerto		3.500	100	100	100	100	100	100	3.500
SANTA FE	06/07	4.020	100	100	100	100	100	100	4.020
	05/06	2.880	100	100	100	100	100	100	-
TOTAL PAIS	06/07	299.070	92	94	96	97	98	98	292.254
	05/06	272.750	93	96	97	98	98	98	-

(*) Expectativa de siembra.

Las AREAS están expresadas en hectáreas

ESTIMACIONES AGRICOLAS

SAGPyA

AVANCE DE LA SIEMBRA DE TRIGO
CAMPAÑA 2006/07

DELEGACION		AREA A							AREA SEMBRADA
		SEMBRAR (*)	10/8	17/8	24/8	31/8	7/9	14/9	
Bahía Blanca	T.Pan	329.000	97	100	100	100	100	100	329.000
	T.Fideo	3.350	91	100	100	100	100	100	3.350
Bolívar	T.Pan	65.900	90	100	100	100	100	100	65.900
	T.Fideo	1.500	98	100	100	100	100	100	1.500
Bragado		80.700	100	100	100	100	100	100	80.700
Junín		102.000	100	100	100	100	100	100	102.000
Lincoln		92.950	100	100	100	100	100	100	92.950
Pehuajó	T.Pan	39.200	92	100	100	100	100	100	39.200
	T.Fideo	300	100	100	100	100	100	100	300
Pergamino		97.750	100	100	100	100	100	100	97.750
Pigüé	T.Pan	380.000	80	100	100	100	100	100	380.000
	T.Fideo	5.100	83	100	100	100	100	100	5.100
Salliqueló	T.Pan	142.100	56	68	72	100	100	100	142.100
	T.Fideo	900	-	-	-	100	100	100	900
Tandil	T.Pan	420.600	95	98	100	100	100	100	420.600
	T.Fideo	2.000	100	100	100	100	100	100	2.000
T.Arroyos	T.Pan	872.000	85	96	98	100	100	100	872.000
	T.Fideo	33.600	84	94	98	100	100	100	33.600
25 de Mayo		75.700	98	100	100	100	100	100	75.700
BUENOS AIRES	06/07	2.744.650	88	97	98	100	100	100	2.744.650
	05/06	2.885.045	89	93	98	99	100	100	-
Laboulaye		75.000	98	100	100	100	100	100	75.000
M. Juárez		263.900	100	100	100	100	100	100	263.900
Río Cuarto		95.200	100	100	100	100	100	100	95.200
S. Francisco		159.000	100	100	100	100	100	100	159.000
Villa María		229.900	100	100	100	100	100	100	229.900
CORDOBA	06/07	823.000	99	100	100	100	100	100	823.000
	05/06	772.750	97	100	100	100	100	100	-
Paraná		114.050	100	100	100	100	100	100	114.050
R. del Tala		160.000	100	100	100	100	100	100	160.000
ENTRE RIOS	06/07	274.050	100	100	100	100	100	100	274.050
	05/06	219.500	100	100	100	100	100	100	-
Gral.Pico		98.900	15	15	15	15	15	15	14.840
Santa Rosa	T.Pan	173.000	30	31	31	31	32	32	55.360
	T.Fideo	50	-	-	-	-	-	-	-
LA PAMPA	06/07	271.950	25	25	25	25	26	26	70.200
	05/06	197.450	44	58	58	60	60	60	-
Avellaneda		57.500	100	100	100	100	100	100	57.500
C. de Gómez		162.700	100	100	100	100	100	100	162.700
Casilda		113.880	100	100	100	100	100	100	113.880
Rafaela		172.000	100	100	100	100	100	100	172.000
V. Tuerto		121.000	100	100	100	100	100	100	121.000
SANTA FE	06/07	627.080	100	100	100	100	100	100	627.080
	05/06	589.450	100	100	100	100	100	100	-
CATAMARCA		15.000	100	100	100	100	100	100	15.000
CORRIENTES		3.900	100	100	100	100	100	100	3.900
CHACO		130.000	100	100	100	100	100	100	130.000
FORMOSA		705	100	100	100	100	100	100	710
JUJUY		600	100	100	100	100	100	100	600
MISIONES		-	-	-	-	-	-	-	-
SALTA		125.000	100	100	100	100	100	100	125.000
SAN LUIS		4.130	100	100	100	100	100	100	4.130
S. ESTERO		142.400	100	100	100	100	100	100	142.400
TUCUMAN		205.000	100	100	100	100	100	100	205.000
TOTAL PAIS	06/07	5.367.465	90	95	95	96	96	96	5.165.720
	05/06	5.212.450	91	95	97	98	99	99	-

(*) Expectativa de siembra.

Las AREAS están expresadas en hectáreas

ESTIMACIONES AGRICOLAS

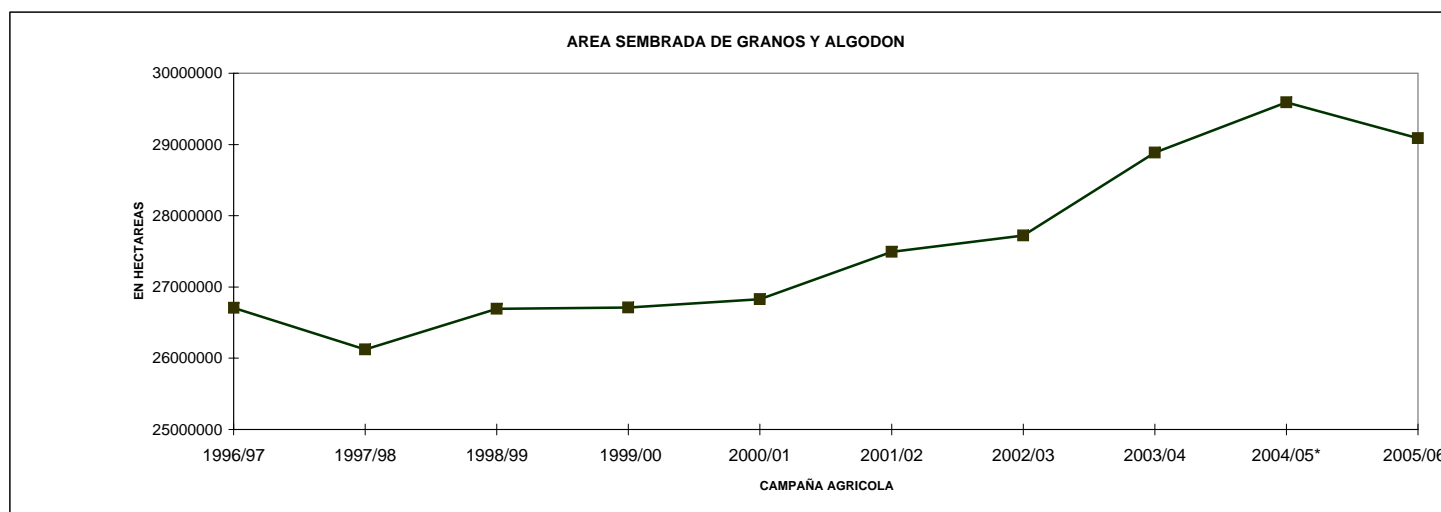
SAGPyA

AREA SEMBRADA DE GRANOS Y ALGODÓN
(en hectáreas)

Campañas Agrícolas 1996/97 a 2005/06 (*)

CULTIVOS	1996/97	1997/98	1998/99	1999/00	2000/01	2001/02	2002/03	2003/04	2004/05*	2005/06*
ALPISTE	25000	25000	27000	24000	20000	16000	19000	16000	16000	13000
ARROZ	227000	248000	291000	201000	154000	126000	135000	172000	165000	170000
AVENA	1870000	1789000	1822000	1711000	1664000	1516000	1368000	1344000	1275000	1023000
CEBADA CERVECERA	278100	324000	218000	182000	246000	260000	270000	343000	272000	273000
CEBADA FORRAJERA	29000	19000	24000	20000	16000	16000	14000	25000	28000	22000
CENTENO	380200	353000	372000	365000	373000	336000	338000	340000	294000	207000
MAIZ	4153000	3752000	3268000	3652000	3495000	3064000	3084000	2988000	3400000	3180000
MIJO	121000	107000	89000	91100	79500	55200	50000	50000	28000	31000
SORGO GRANIFERO	804500	920000	880000	819000	698000	592000	593000	545000	617000	572000
TRIGO	7367000	5919000	5453000	6300000	6497000	7109000	6300000	6040000	6260000	5210000
Subtotal Cereales	15254800	13456000	12444000	13365100	13242500	13090200	12171000	11863000	12355000	10701000
CARTAMO	21500	27000	15300	39700	58400	33000	23000	30000	49000	27000
COLZA	-	1500	2200	3875	8700	2150	8000	18000	17000	7000
GIRASOL	3120000	3511400	4212000	3587000	1891000	2050000	2378000	1850000	1970000	2260000
LINO	94000	116000	102000	68000	28000	20000	14000	29000	37000	47000
SOJA	6670000	7176000	8400000	8790000	10665000	11639000	12607000	14525000	14400000	15329000
Subtotal Oleaginosas	9905500	10831900	12731500	12488575	12651100	13744150	15030000	16452000	16473000	17670000
ALGODON	956000	1134000	751000	345000	410000	173100	158000	266000	406000	311000
MANI	329000	407000	337000	219000	252000	222000	157000	170000	211000	174000
POROTO	260000	293000	431000	293000	275000	263000	206000	134000	145000	231000
Subtotal Otros Cultivos	1545000	1834000	1519000	857000	937000	658100	521000	570000	762000	716000
TOTAL	26705300	26121900	26694500	26710675	26830600	27492450	27722000	28885000	29590000	29087000

6



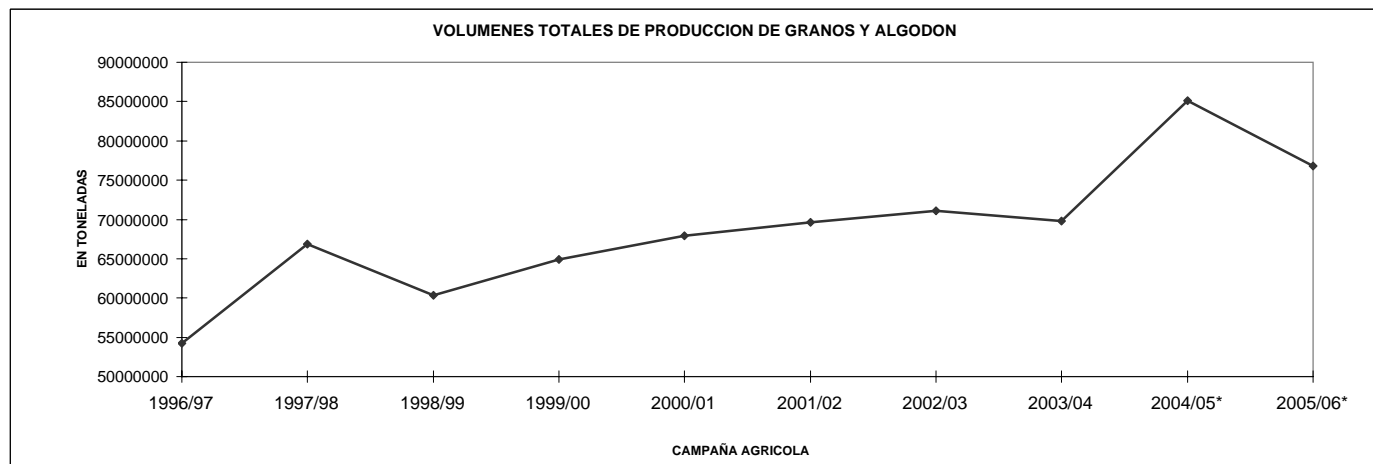
* Estimaciones provisionarias.
14/09/2006
ESTIMACIONES AGRICOLAS- S.A.G.P y A.

VOLUMENES DE PRODUCCION DE GRANOS Y ALGODON
(en ton)

Campañas Agrícolas 1996/97 a 2005/06(*)

CULTIVOS	1996/97	1997/98	1998/99	1999/00	2000/01	2001/02	2002/03	2003/04	2004/05*	2005/06*
ALPISTE	25000	29000	24000	22000	19000	17000	18000	17000	17000	15000
ARROZ	1205000	1011000	1658000	903000	873000	709000	718000	1060000	956000	1175000
AVENA	310000	512000	383000	555000	642000	645000	487500	332000	536000	227000
CEBADA CERVECERA	533000	921000	535000	414000	717000	521000	543000	1000000	886000	795000
CEBADA FORRAJERA	4000	5000	3000	5000	5000	8000	5000	4000	8000	3000
CENTENO	36000	62000	66000	116000	125000	81000	80000	37000	92000	33000
MAIZ	15536000	19360000	13500000	16781000	15360000	14710000	15040000	15000000	20500000	14500000
MIJO	44000	46000	46000	47600	31200	28100	22000	11000	16000	19000
SORGO GRANIFERO	2499000	3762000	3222000	3344000	2909000	2847000	2685000	2160000	2900000	2090000
TRIGO	15914000	14800000	12400000	15300000	15960000	15300000	12301000	14560000	16000000	12500000
Subtotal Cereales	36106000	40508000	31837000	37487600	36641200	34866100	31899500	34181000	41911000	31357000
CARTAMO	13300	24600	9600	30900	47300	23500	13300	18000	51000	18000
COLZA	-	2170	2200	6000	15380	2320	10450	20000	26000	10000
GIRASOL	5450000	5600000	7100000	6000000	3179000	3843000	3714000	3160000	3700000	3800000
LINO	72000	75000	85000	47000	22000	16000	11000	29000	36000	54000
SOJA	11000000	18732000	20000000	20200000	26864000	30000000	34800000	31577000	38300000	40500000
Subtotal Oleaginosas	16535300	24433770	27196800	26283900	30127680	33884820	38548750	34804000	42113000	44382000
ALGODON	1030000	987000	618000	417000	509000	218000	201000	354000	448000	418000
MANI	281000	627000	340000	420000	394000	362000	221000	293000	445000	347000
POROTO	269000	303000	340000	297000	263000	278000	215000	151000	169000	311000
Subtotal Otros Cultivos	1580000	1917000	1298000	1134000	1166000	858000	637000	798000	1062000	1076000
TOTAL	54221300	66858770	60331800	64905500	67934880	69608920	71085250	69783000	85086000	76815000

10



* Estimaciones provisionarias
14/09/2006
ESTIMACIONES AGRICOLAS - SAGPyA

PRODUCCION DE CULTIVOS EN LA REPUBLICA ARGENTINA
CAMPAÑA: 2005/06 (*)

CULTIVOS	AREA SEMBRADA	AREA NO COSECHADA	AREA COSECHADA	%	RENDIMIENTO (qq/ha) (3)	PRODUCCION (miles ton) (2)*(3)/10
	(en miles de hectáreas)					
	(1)		(2)	(2)/(1)		
CEREALES						
ALPISTE	13	0	13	100,0	11,1	15
ARROZ	170	3	167	98,2	70,4	1175
AVENA	1023	874	149	14,6	15,2	227
CEBADA CERVECERA	273	8	265	97,1	30,0	795
CEBADA FORRAJERA	22	20	2	10,3	14,0	3
CENTENO	207	178	29	14,0	11,4	33
MAIZ	3180	743	2437	76,6	59,5	14500
MIJO	31	20	11	35,5	17,3	19
SORGO GRANIFERO	572	105	467	81,6	44,8	2090
TRIGO	5210	246	4964	95,3	25,2	12500
SUBTOTAL CEREALES	10701	2197	8504	79,5		31357
OLEAGINOSOS						
CARTAMO	27	5	22	81,5	8,2	18
COLZA	7	0	7	100,0	14,3	10
GIRASOL	2260	64	2196	97,2	17,3	3800
LINO	47	3	44	93,6	12,3	54
SOJA	15329	238	15091	98,4	26,8	40500
SUBTOTAL OLEAGINOSOS	17670	310	17360	98,2		44382
OTROS CULTIVOS						
ALGODON	311	6	305	98,1	13,7	418
MANI	174	10	164	94,3	21,2	347
POROTOS	231	0	231	100,0	13,5	311
TOTAL GENERAL	29087	2523	26564	91,3		76815

(*) Cifras provisorias
ESTIMACIONES AGRICOLAS, 14/09/06
SAGPyA

HUMEDAD DEL SUELO Y ASPECTO DEL CULTIVO

Fecha: 8/09/06 al 14/09/06

PROVINCIA	DELEGACION	TRIGO	
		H	A
BUENOS AIRES	BAHIA BLANCA	A/PS	B/R
	BOLIVAR	A	B
	BRAGADO	A	B
	JUNIN	A	B
	LINCOLN	A/PS	B
	PEHUAJO	A/PS	B
	PERGAMINO	A	B
	PIGÜE	PS	R/B
	SALLIQUELO	A	B
	TANDIL	A	B
	TRES ARROYOS	A	B
	25 DE MAYO	A	B
CORDOBA	LABOULAYE	S	R
	MARCOS JUAREZ	A/PS	R/B
	RIO CUARTO	PS/S	R
	SAN FRANCISCO	PS/S	R/M
	VILLA MARIA	PS/S	R/M
ENTRE RIOS	PARANA	A	B
	ROSARIO DEL TALA	A	B
LA PAMPA	GENERAL PICO	A	R/B
	SANTA ROSA	PS/S	R/M
SANTA FE	AVELLANEDA	PS/S	RM
	CAÑADA DE GOMEZ	A/PS	B
	CASILDA	A/PS	B
	RAFAELA	PS	R/B
	VENADO TUERTO	A/PS	B
CATAMARCA	CATAMARCA	A	B
CORRIENTES	CORRIENTES	-	-
CHACO	ROQUE SAENZ PEÑA	PS/S	R
FORMOSA	FORMOSA	-	-
JUJUY	JUJUY	A	B
MISIONES	POSADAS	-	-
SALTA	SALTA	A	B
SAN LUIS	SAN LUIS	A/PS	B/R
SANTIAGO DEL ESTERO	SANTIAGO DEL ESTERO	PS	R
TUCUMAN	TUCUMAN	A/PS	B/R

ESTIMACIONES AGRICOLAS- S.A.G.P y A.**REFERENCIAS:**

(H) Humedad del suelo (A) Aspecto del Cultivo

E: Exceso MB: Muy bueno
A: Adecuado B: Bueno
PS: Principio de sequía R: Regular
S: Sequía M: Malo

**REGISTROS PLUVIOMÉTRICOS DE LA SEMANA
Y ACUMULADOS DEL AÑO ACTUAL Y DEL AÑO ANTERIOR (en mm)**

PROVINCIA	DEPARTAMENTO	LOCALIDAD	6/9 al 12/9 mm	Acumulado Año	
				al 13/09/05	al 12/09/06
BUENOS AIRES	ADOLFO ALSINA	Carhué	5	402	407
		Rivera	2	363	346
	ALBERTI	Villa Maza	4	274	377
		Cuartel V	s/d	667	357
	AYACUCHO	Ayacucho	7	552	582
		AZUL	Azul	50	412
	Cacharí		6	648	622,5
	Chillar		40	455	580,5
	BAHIA BLANCA	Bahía Blanca	1	286,3	337,7
		Cabildo	0	326,9	391,5
	BALCARCE	Balcarce	8	325	505,5
		Bosch	0	516,5	512
		Los Pinos	0	343,5	495,5
		San Agustín	0	310	470
	BARADERO	Baradero	0	445	634
	BARTOLOMÉ MITRE	Arrecifes	0	502	612
	BENITO JUAREZ	Benito Juárez	6	413	568
		López	6	432	564,6
	BOLIVAR	Bolívar	0	540,4	511,9
	BRAGADO	Bragado	0	620	738,5
	CAMPANA	Campana	0	475	766
	CAÑUELAS	Cañuelas	0	582	687
	CAP. SARMIENTO	Capitán Sarmiento	0	486	710
	CARLOS CASARES	Bellocq	0	663	558
	CARLOS TEJEDOR	Carlos Tejedor	0	555	530
	CARMEN DE ARECO	Carmen de Areco	0	456	619
	CASTELLI	Castelli	0	589,6	737,7
	CHACABUCO	Chacabuco	0	537	745
	CHASCOMUS	Chascomús	0	528	496
	CHIVILCOY	Chivilcoy	0	558,5	668,1
	COLON	Colón	0	430	529
	CORONEL DORREGO	Coronel Dorrego	2	337	265,3
	CORONEL PRINGLES	Coronel Pringles	1	297,9	412
	CORONEL ROSALES	Bajo Hondo	0	331	329,3
		Pehuen Co	0	241	246,5
		Punta Alta	0,8	333,2	306,9
	CORONEL SUAREZ	Coronel Suárez	1,6	330,4	316,1
	DAIREAUX	Daireaux	0	499	394
	DOLORES	Dolores	0	380	566
	EXALT. DE LA CRUZ	Capilla del Señor	0	496	656
	F.AMEGHINO	F. Ameghino	0	607	610
	GENERAL ALVEAR	General Alvear	0	554	577
	GONZALEZ CHAVEZ	Adolfo G. Chávez	10	458,5	382,4
	GRAL. ALVARADO	Miramar	0	539,7	547
	GRAL. ARENALES	General Arenales	0	631	541

PROVINCIA	DEPARTAMENTO	LOCALIDAD	6/9 al 12/9 mm	Acumulado Año		
				al 13/09/05	al 12/09/06	
BUENOS AIRES	GRAL. GUIDO	Labardén	0	481,5	734	
	GRAL. LAMADRID	General Lamadrid	0	364	504,5	
	GRAL. LAVALLE	General Lavalle	2	656,5	656	
	GRAL. MADARIAGA	General Madariaga	0	721	791,5	
	GRAL. PINTO	General Pinto	0	677	501	
	GRAL. PUEYRREDON	Mar del Plata	0	585	537,5	
	GRAL. VIAMONTE	General Viamonte	0	609	905	
	GRAL. VILLEGAS	General Villegas	0	550	546	
	GUAMINI	Bonifacio	Bonifacio	0	443	370
		Casbas	Casbas	1	487	524
		Garré	Garré	1	363	392
		Guamini	Guamini	1	398	507
		HIPOLITO YRIGOYEN	Henderson	0	508	515
		JUNIN	Junín	0	611	648
		LAPRIDA	Laprida	0	475	557,5
		LAS FLORES	Las Flores	0	511	716
		LEANDRO N. ALEM	Vedia	0	617	493
		LINCOLN	Lincoln	0	677	565
	LOBERIA	Dos Naciones	Dos Naciones	5	509	584
		Ldo. Matienzo	Ldo. Matienzo	2	537	419
		Lobería	Lobería	9	510	471
		Napaleofú	Napaleofú	9	578	679
		Pieres	Pieres	3	533	369
		San Manuel	San Manuel	7	546	485
		Lobos	Lobos	0	776	604
		Lujan	Luján	0	586	836
		MAIPU	Maipú	0	714	708,5
		MAR CHIQUITA	Coronel Vidal	Coronel Vidal	3	615
	General Pirán		General Pirán	0	565,5	644,5
	Vivoratá		Vivoratá	2	575	647
	MERCEDES	Gowland	Gowland	0	420	570,2
		Franklin	Franklin	0	506	498
	NAVARRO	Navarro	0	500	611	
	NECOCHEA	Necochea	3	535,5	389	
	NUEVE DE JULIO	Nueve de Julio	0	672	610	
	OLAVARRIA	Olavarría	0	572	442,3	
	PATAGONES	Cardenal Cagliero	Cardenal Cagliero	0	246	283,5
		Carmen de Patagones	Carmen de Patagones	0	229	346
		José B. Casas	José B. Casas	2	156	274
		Stroeder	Stroeder	6	195	384,5
		Villalonga	Villalonga	0	274	252,5
		PEHUAJO	Pehuajó	0	461,3	478,4
		PELLEGRINI	De Bary	0	382	459
	PERGAMINO	Pellegrini	Pellegrini	0	404	485
		Acevedo	Acevedo	0	504	472
		El Socorro	El Socorro	0	553	446
		Pergamino	Pergamino	0	471	451
		Pinzón	Pinzón	0	518	511
		Rancagua	Rancagua	0	497	545
		Casalins	Casalins	6	473	628,5
	PILAN	Bordenave	Bordenave	0	303	341
		Puán	Puán	5	252	448
		Villa Iris	Villa Iris	0	221	283
	RAMALLO	Ramallo	0	444	619	

PROVINCIA	DEPARTAMENTO	LOCALIDAD	6/9 al 12/9 mm	Acumulado Año		
				al 13/09/05	al 12/09/06	
BUENOS AIRES	RAUCH	Colman	4	568,5	602	
		Egaña	4	475	572	
		Miranda	5	451,5	608	
		Rauch	2	532	700	
		RIVADAVIA	Sansinena	0	421,5	678
		ROJAS	Rojas	0	508	621
		S. ANTONIO DE ARECO	San Antonio de Areco	0	500	722
		SAAVEDRA	Pigüé	8	253,7	490,4
		SALADILLO	Saladillo	0	623	634
		SALLIQUELO	Graciarena	4	307	395
			Quenumá	4	373	498
			Salliqueló	4	463	491
		SALTO	Arroyo Dulce	0	411	512
			Salto	0	460	564
		SAN ANDRÉS DE GILES	San Andrés de Giles	0	503	739
		SAN CAYETANO	San Cayetano	6,8	496,8	393,3
		SAN NICOLAS	Conesa	0	427	524
			San Nicolás	0	428	540
		SAN PEDRO	San Pedro	0	489	580
		SUIPACHA	Suipacha	0	433	706
		TANDIL	De La Canal	5	564,5	546
			Tandil	5	531	617
			Vela	6	535	510
		TORDILLO	Tordillo	0	447	601
		TORNQUIST	Tornquist	0	358	415
		TRENQUE LAUQUEN	Trenque Lauquen	2	542,3	589,5
		TRES ARROYOS	Tres Arroyos	3,8	428,7	357,4
		TRES LOMAS	Ing. Thompson	1	405	522
			Tres Lomas	1	425	506
		VEINTICINCO DE MAYO	Veinticinco de Mayo	0	650	644
		VILLARINO	Algarrobo	0,5	241	360,5
			Hilario Ascasubi	0	199	241,5
			Mayor Buratovich	0	275,5	292,5
			Médanos	0	400,2	365,3
			Montes de Oca	0	156,5	321,5
			Ombucta	0	387	451
			Pedro Luro	2	243,5	210,5
			Teniente Origone	0	394	274,5
		ZARATE	Zárate	0	478	773

PROVINCIA	DEPARTAMENTO	LOCALIDAD	6/9 al 12/9 mm	Acumulado Año		
				al 13/09/05	al 12/09/06	
CÓRDOBA	COLON	Jesús María	0	479	506	
	CRUZ DEL EJE	Cruz del Eje	0	0	323	
	GRAL. ROCA	Burmeister	0	468	601	
		Jovita	0	346,5	709	
	GRAL. SAN MARTIN	Villa Huidobro	0	295	586	
		Arroyo Cabral	0	467,5	560	
		Etruria	0	448	407	
		Villa María	0	439	419,5	
	ISCHILIN	Dean Funes	0	458	518	
	JUAREZ CELMAN	Alejandro Roca	0	332	573	
		Bengolea	0	219	201	
		Carnerillo	0	414	428	
		Charras	0	299	290	
		General Cabrera	0	241	437	
		General Deheza	0	305	320	
		La Carlota	0	289	110	
		MARCOS JUAREZ	Arias	0	529	480
		Corral de Bustos	0	467	586	
		Cruz Alta	0	527	541	
	PTE. R. SAENZ PEÑA	Marcos Juárez	0	528	576	
		General Levalle	0	557	502	
	RIO CUARTO	La Cesira	0	430	515,8	
		Laboulaye	0	451,8	448,5	
		Adelia María	0	425	501	
		Berrotarán	0	414	495	
		C. Baigorria	0	402	404	
		Chaján	0	450	353	
		Coronel Moldes	0	331	354	
		Las Acequias	0	519	340	
		Río Cuarto	0	511	343	
		Sampacho	0	461	344	
	RIO PRIMERO	San Basilio	0	400	354	
		V. Mackena	0	330	409	
	RIO SEGUNDO	Monte Cristo	0	471	478	
		Las Junturas	0	667	513	
		Oncativo	0	586	488	
	SAN JUSTO	Villa Pilar	0	519	458	
		Freyre	0	598	502	
		Las Varas	0	716	530	
		Porteña	0	528,9	420,3	
	SANTA MARIA TERCERO ARRIBA	San Francisco	0	669,2	580,1	
		Tránsito	0	537	457	
		Despeñaderos	0	512	353,5	
		Río Tercero	0	551	401	
		Hernando	0	471	383	
		James Craik	0	505	422,5	
	TOTOTAL TULUMBA UNION	Villa del Totoral	0	339	581,5	
		S. José de la Dormida	0	511	506	
		Bell Ville	0	523	550	
		Canals	0	449	539	
Idiazábal		0	547	568		
Monte Maíz		0	488	573		
Noetinger		0	597	649		

PROVINCIA	DEPARTAMENTO	LOCALIDAD	6/9 al 12/9 mm	Acumulado Año	
				al 13/09/05	al 12/09/06
SAN LUIS	CHACABUCO GOB. DUPUY	Villa del Carmen	0	129	150
		Buena Esperanza	0	187	217
		Fortuna	0	242	144
	GRAL. PEDERNERA	Nueva Galia	0	191	121
		Justo Daract	0	292	184
		La Toma	0	142	262
		Naschel	0	139	231
		Villa Mercedes	0	274	192
ENTRE RÍOS	SAN SALVADOR	San Salvador	0	1017	484
		Concordia	0	1414	409
	CONCORDIA	Aldea Protestante	0	806	447
		Costa Grande	0	838	506
	DIAMANTE	Diamante	0	883	341
		Chajarí	0	944	578
	FEDERACION	Federal	0	1388	540
	FEDERAL	Feliciano	0	1027	468
	FELICIANO	Gualeguay	0	768,5	539,5
	GUALEGUAY	Pehuajó Norte	0	745	512,5
	GUALEGUAYCHU	La Paz	0	1326	574
	LA PAZ	Lucas Gonzalez	0	738,5	463
	NOGOYA	Cerrito	0	1120	461
	PARANA	Oro Verde	0	910	374
	TALA	Rosario del Tala	0	1187	533,5
	URUGUAY	C. del Uruguay	0	894,4	461,8
	VICTORIA	Victoria	0	746,5	583,5
	VILLAGUAY	Villaguay	0	828	418,5

PROVINCIA	DEPARTAMENTO	LOCALIDAD	6/9 al 12/9 mm	Acumulado Año		
				al 13/09/05	al 12/09/06	
LA PAMPA	ATREUCO	Cereales	0	173	246,5	
		Doblas	0	268	324	
		Macachín	4	221	284	
		Miguel Riglos	2	296	258,5	
		P.C.Rolón	0	195,5	326,5	
		Rolón	2	196	320,5	
		T. M. Anchorena	2	191	135	
		CAPITAL	Anguil	0	416	327
			Santa Rosa	0	231,2	315,8
		CATRILO	Catriló	0	319	325
	La Gloria		0	178	336	
	Lonquimay		0	312	240,5	
	P. C. Catriló		0	312,5	333	
	CHAPALEUFU	Uriburu	0	358	343,5	
		Bernardo Larroudé	0	398	347,5	
		Ceballos	0	234	361	
		Cnel. Hilario Lagos	0	282	451	
		Intendente Alvear	0	301	578	
		Sarah	0	318	390	
		Vértiz	0	282	308	
	CONHELLO	Conhella	0	298	401	
		Eduardo Castex	0	223	358	
		Mauricio Mayer	0	318	323	
		Montes Nievas	0	338	340	
		Rucanello	0	209	285	
		Winifreda	0	339	317	
	GUATRACHÉ	Alpachiri	0	136,5	305	
		General M. J. Campos	0	176	225,5	
		Guatraché	0	150	271,5	
		Perú	0	104	188	
		Santa Teresa	0	s/d	321	
	HUCAL	Abramo	0	152	231,5	
		Bernasconi	0	172,5	274,5	
		General San Martín	0	168	291,5	
		Jacinto Aráuz	0	145	322,5	
	MARACO	Agustoni	0	297	335	
		Dorila	0	268	279	
		General Pico	0	428	397	
		Speluzzi	0	325	407	
		Trebolares	0	371	410	
	QUEMU-QUEMU	Colonia Barón	0	284	485	
		Miguel Cané	0	339	395	
		Quemú Quemú	0	300	440	
		Relmo	0	234	310	
		Villa Mirasol	0	275	463	
	RANCUL	Caleufu	0	394	370	
		Chamaico	0	304	407	
		Ing. Foster	0	311	264	
		La Maruja	0	356	235	
		Parera	0	299	422	
		Pichi Huinca	0	313	292	
		Quetrequén	0	306	559	
		Rancul	0	367	366	

PROVINCIA	DEPARTAMENTO	LOCALIDAD	6/9 al 12/9 mm	Acumulado Año		
				al 13/09/05	al 12/09/06	
LA PAMPA	REALICO	Alta Italia	0	442	341	
		Embajador Martini	0	480	372	
		Falucho	0	316	401	
		Ing. Luiggi	0	461	341	
		Maisonnavé	0	319	337	
		Ojeda	0	346	320	
		Realicó	0	291	498	
		Van Praet	0	403	320	
		TOAY	Naicó	0	136	207
			Toay	0	329	584
	TRENEL	Arata	0	314	487	
		Metileo	0	298	333	
		Trenel	0	369	371	
	UTRACAN	Ataliva Roca	0	196,5	327	
		Chacharramendi	0	76	129,5	
		Col. Santa María	0	151,5	272	
		General Acha	0	252,5	309	
		P.C. Padre Buodo	0	212	271	
		Quehué	0	183	370	
		Unanue	0	83,5	367	

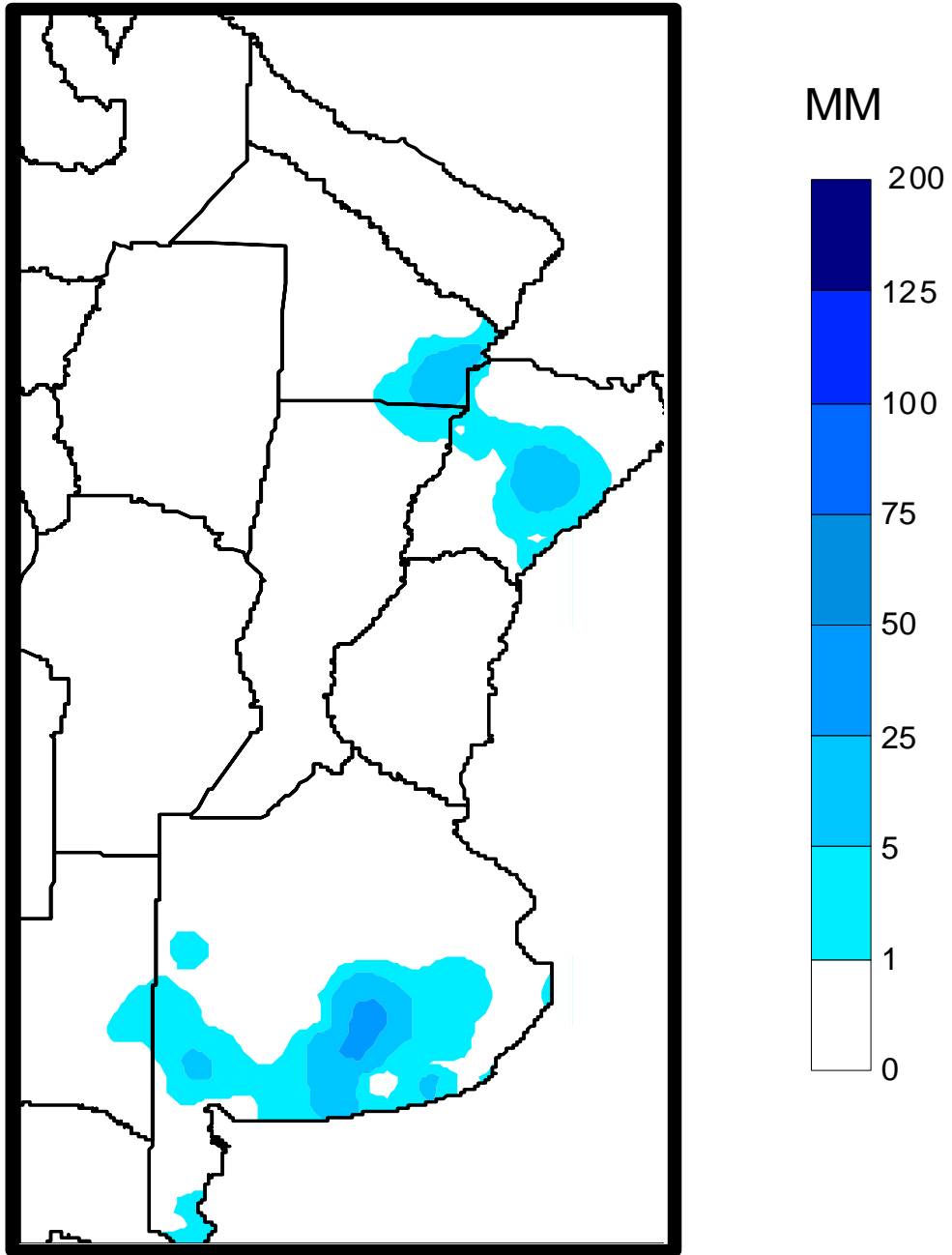
PROVINCIA	DEPARTAMENTO	LOCALIDAD	6/9 al 12/9 mm	Acumulado Año		
				al 13/09/05	al 12/09/06	
SANTA FE	BELGRANO	Armstrong	0	689	743	
		Montes de Oca	0	666	432,5	
	CASEROS	Bouquet	0	753	434	
		Casilda	0	836	718	
	CASTELLANOS	Chañar Ladeado	0	379	487	
		María Juana	0	791	485	
	CONSTITUCION	Rafaela	0	761	564	
		Bombal	0	467	455	
	GARAY	Sargento Cabral	0	529	508	
		Helvecia	0	1149	729	
	GRAL. LOPEZ	Carreras	0	439,1	528	
		Chovet	0	424	485	
	GRAL. OBLIGADO	Maggiolo	0	352,1	467	
		María Teresa	0	421	443	
		Teodelina	0	471,5	418	
		Venado Tuerto	0	272	551,9	
		Florencia	10	694	361	
		Reconquista	0	664	662	
		IRIONDO	Cañada de Gómez	0	642	583
			Totoras	0	747	622
		LA CAPITAL	Villa Eloísa	0	730	524
			Santa Fe	0	873	625
	LAS COLONIAS	Humboldt	0	871	675	
		Santo Domingo	0	819	704	
	NUEVE DE JULIO	Sta. Clara Buena Vista	0	831	460	
		El Nochero	0	424	255	
	ROSARIO	Tostado	0	644	336	
		Arroyo Seco	0	757	512	
	SAN CRISTOBAL	Soldini	0	519,5	707,8	
		Ceres	0	720	441	
	SAN JAVIER	San Javier	0	1114	637	
		Monje	0	824	651	
	SAN JERONIMO	Maciel	0	923	680	
		San Genaro	0	726	520	
	SAN JUSTO	San Justo	0	976	639	
		SAN LORENZO	Pujato	0	620	535,5
	Ricardone		0	636	562	
	SAN MARTIN	Cañada Rosquín	0	754	484	
		Landeta	0	775	506	
	VERA	S.Mtín. de las Escobas	0	733	497	
		Calchaquí	0	718	670	
		Intiyaco	0	659	363	
			Vera	0	562	669
	SANTIAGO DEL ESTERO	AGUIRRE	Pinto	0	884	345,5
			ALBERDI	0	20	479,5
		BELGRANO	Sachayoj	0	17	178,5
			Bandera	0	692	405
		COPO	Monte Quemado	0	18	151,5
			Pampa de los Guanacos	0	14	216,5
		CHOYA	Frías	0	8	103
			GRAL. TABOADA	Añatuya	0	298
		Los Juríes		0	466	292,5
		GUASAYAN	San Pedro de Guasayán	0	131	602,5
			J. F. IBARRA	Campo del Cielo	0	474
		Suncho Corral		0	26	209
		JIMENEZ	Bobadal	0	8	210,5
			Isca Yacú	0	225	298,5
		LA BANDA	La Banda	0	18	363
		MORENO	Quimilí	0	29	349,7
PELLEGRINI		Nueva Esperanza	0	16	219	
		Rapelli	0	259	82	

PROVINCIA	DEPARTAMENTO	LOCALIDAD	6/9 al 12/9 mm	Acumulado Año			
				al 13/09/05	al 12/09/06		
CHACO	ALMIRANTE BROWN	Cpción. del Bermejo	0	245	231		
		Los Frentones	0	175	286		
		Pampa del Infierno	0	275	272		
	BERMEJO	Taco Pozo	0	208	382		
		Las Palmas	2	529	656		
		Puerto Bermejo	5	521	809		
		CDTE. FERNANDEZ	Pcia. Roque S.Peña	0	339	262	
		CHACABUCO	Charata	0	312	478	
		DOCE DE OCTUBRE	Gancedo	0	431	291	
			General Pinedo	0	277	350	
		DOS DE ABRIL	Hermoso Campo	0	400	293	
		F. J. STA. MARIA de ORO	Chorotis	0	545	351	
			Santa Sylvina	0	470	380	
			Corzuela	0	281	317	
		GENERAL BELGRANO					
		GENERAL DONOVAN	La Escondida.	0	587	291	
			Makallé	0	503	404	
		GRAL. GÜEMES	Colonia Miraflores	0	319	317	
			Fuerte Esperanza	0	230	387	
			Juan José Castelli	0	347	299	
			Nueva Pompeya	0	218	117	
			Puerto Lavalle	0	s/d	143	
			Avia Terai	0	246	304	
			Campo Largo	0	222	326	
		INDEPENDENCIA	Napenay	0	287	261	
			Ciervo Petiso	0	558	400	
		LIB. GRAL. SAN MARTIN	Lib.General San Martín	0	546	496	
			Pampa Almirón	0	380	350	
			Pampa del Indio	0	369	479	
			Pcia. Roca	0	434	387	
			Puerto Tirol	5	515	360	
		LIBERTAD	Tres Isletas	0	319	344	
		MAIPU					
		MYR. LUIS FONTANA	Cnel. Du Graty	0	469	528	
			Villa Angela	0	483	594	
		NUEVE DE JULIO	Las Breñas	0	280	360	
			O'HIGGINS	La Clotilde	0	498	409
			La Tigra	0	379	332	
			San Bernardo	0	636	390	
		PCIA. DE LA PLAZA.	Pcia. de la Plaza	0	636	347	
			PRIMERO DE MAYO	Colonia Benitez	12	576	495
			Margarita Belén	0	585	549	
		QUITILIPÍ	El Tacuruzal	0	332	354	
			Quitilipi	0	457	316	
		SAN FERNANDO	Basail	16	642	418	
			Resistencia	11	552	380	
		SAN LORENZO	Samuhú	0	450	341	
			Villa Berthet	0	504	421	
		SARGENTO CABRAL	Capitán Solari	5	481	515	
			Colonia Elisa	0	558	338	
			Colonia Las Garcitas	0	524	275	
			Colonias Unidas	0	492	374	
			TAPENAGA	Ahumonia	0	567	349
		VEINTICINCO DE MAYO	Charadai	0	609	406	
			Machagai	0	460	442	

PROVINCIA	DEPARTAMENTO	LOCALIDAD	6/9 al 12/9 mm	Acumulado Año	
				al 13/09/05	al 12/09/06
MISIONES	CAPITAL	Posadas	s/d	167,5	379
CORRIENTES	BELLA VISTA	Bella Vista	0	s/d	203
	CAPITAL	Corrientes	5	sd	282,4
	CONCEPCION	Concepción	0	sd	202
		Tabay	0	sd	15
	CURUZU CUATIA	Curuzú Cuatiá	3	sd	521
	EMPEDRADO	El Sombrero	0	sd	94
		Empedrado	0	sd	138
	ESQUINA	Esquina	0	sd	593,3
	GENERAL ALVEAR	Alvear	0	sd	238
	GENERAL PAZ	Caa Catí	s/d	sd	25
		Itá Ibaté	0	sd	179
	GOYA	Goya	0	sd	338
	ITUZAINGO	Ituzaingo	1	sd	356
		San Carlos	0	sd	88
	LAVALLE	Gob. Martínez	s/d	sd	20
		Santa Lucía	0	sd	494
	MBURUCUYA	Mburucuyá	s/d	sd	s/d
	MERCEDES	Felipe Yofré	0	sd	227
		Mariano Loza	5	sd	155
		Mercedes	20,5	sd	402,7
	MONTE CASEROS	Mocoretá	0	sd	314
		Monte Caseros	6	sd	544
	PASO DE LOS LIBRES	Paso de los Libres	5	sd	335,5
	SALADAS	Saladas	0	sd	100
	SAN COSME	San Cosme	0	sd	210
	SAN MARTIN	Colonia Carlos Pellegrini	0	sd	168
		La Cruz	0	sd	316
	SAN MIGUEL	Loreto	0	sd	255
	SAN ROQUE	9 de Julio	5	sd	215
		Chavarría	0	sd	347
	San Roque	5	sd	128	
SANTO TOME	Garruchos	0	sd	398	
	Santo Tomé	0	sd	739	
	Sauce	0	s/d	190	
SALTA	ANTA	J. V. Gonzalez	0	299	668
		Las Lajitas	0	472	727
		Piquete Cabado	0	453	555
		Saravia	0	479	579
		Talavera	0	248	471
	CANDELARIA	Candelaria	0	250	554
	GENERAL GÜEMES	Güemes	0	295	606
	GRAL. J. DE SAN MARTIN	Embarcación	0	347	981
		Pocitos	s/d	177	s/d
		Tartagal	0	394	1249
	METAN	El Galpón	0	303	701
		Metán	0	248	808
	ORAN	Orán	0	303	945
		Pichanal	0	321	853
ROS. DE LA FRONTERA	Rosario de la Frontera	0	259	626	
JUJUY	EL CARMEN	Ciudad Perico	0	264	529
		El Carmen	0	262	430
		Pampa Blanca	0	213	394
	GENERAL BELGRANO	Capital	0	313	516
	LEDESMA	Ledesma	s/d	355	s/d
		Palpalá	0	317	473
	SAN PEDRO	San Pedro	s/d	348	29
SANTA BARBARA	Santa Bárbara	s/d	342	s/d	
CATAMARCA	SANTA ROSA	El Bañado	0	340	481
		Los Altos	0	322	435
		San Pedro	0	278	429

MAPA DE PRECIPITACIONES

SEMANA 06/09/06 al 12/09/06



Fuente: Dirección de Coordinación de Delegaciones